



Universidad Nacional
SAN LUIS GONZAGA



Reconocimiento-NoComercial-CompartirIgual 4.0 Internacional

Esta licencia permite a otras combinar, retocar, y crear a partir de su obra de forma no comercial, siempre y cuando den crédito y licencia a nuevas creaciones bajo los mismos términos.

<http://creativecommons.org/licenses/by-nc-sa/4.0>



NÚMERO:

2022 - 068

EVALUACION DE ORIGINALIDAD

CONSTANCIA

El que suscribe, deja constancia que se ha realizado el análisis con el software de verificación de similitud al documento cuyo título es:

**“ORDENAMIENTO TERRITORIAL Y TURISTICO Y SU RELACION CON EL
DESARROLLO DEL TURISMO SOSTENIBLE EN EL DISTRITO DE ICA
DURANTE EL PERIODO 2019”**

presentada por: **CONDORI SALAZAR, GABRIELA ROSA**, del nivel de Pre Grado de la FACULTAD DE CCTYA, Escuela Profesional de Turismo. El resultado obtenido es: PORCENTAJE DE SIMILITUD 9 % por el cual se otorga el calificativo de:

APROBADO, según el Reglamento de Evaluación de Originalidad.

Se adjunta al presente el reporte de evaluación con el software de verificación de originalidad.

Observaciones:

Ninguna

Ica, 14 de Noviembre del 2022

UNIVERSIDAD NACIONAL "SAN LUIS GONZAGA"
FACULTAD DE CIENCIAS DE LA COMUNICACIÓN TURISMO Y ARQUEOLOGÍA
UNIDAD DE INVESTIGACIÓN

Dra. M. Rosa K. Choque
DIRECTORA DE LA UNIDAD DE INVESTIGACIÓN



UNIVERSIDAD NACIONAL “SAN LUIS GONZAGA”
FACULTAD DE CIENCIAS DE LA COMUNICACIÓN
TURISMO Y ARQUEOLOGIA

TRABAJO DE INVESTIGACIÓN:

**” ORDENAMIENTO TERRITORIAL Y TURISTICO Y SU RELACION CON EL
DESARROLLO DEL TURISMO SOSTENIBLE EN EL DISTRITO DE ICA
DURANTE EL PERIODO 2019”**

AREA DE CONOCIMIENTO:

CIENCIAS SOCIALES

LINEA DE INVESTIGACION:

**SOCIEDAD, DESARROLLO SOSTENIBLE, POLITICAS PUBLICAS Y
AMBIENTALES**

AUTORA: CONDORI SALAZAR, GABRIELA ROSA

ICA – PERU

2019

DEDICATORIA

**A todos los quienes contribuyeron
con mi formación profesional, gracias.**

GABRIELA ROSA

AREA DE INVESTIGACIÓN:

:

CIENCIAS SOCIALES

LINEA DE INVESTIGACIÓN:

**SOCIEDAD, DESARROLLO SOSTENIBLE, POLITICAS PUBLICAS
Y AMBIENTALES**

SUB LINEA

GESTION DEL TURISMO

INDICE

Caratula	
Dedicatoria -----	ii
Índice-----	iv

CAPITULO I

I PLANTEAMIENTO DEL PROBLEMA-----	10
1.1 Descripción de la realidad problemática-----	10
1.2 Formulación del problema-----	10
1.2.1 Problema general-----	10
1.2.2 Problemas específicos-----	10
1.3 Planteamiento de objetivos-----	11
1.3.1 Objetivo general-----	11
1.3.2 Objetivos específicos-----	11
1.4 Justificación e importancia de la investigación -----	12
1.4,1 Justificación -----	12
1.4.2 Importancia-----	12
1.5. Limitaciones de la investigación -----	13
1.6. Delimitación de la investigación -----	13
1.6.1 Teórico-----	13
1.6.2 Espacial-----	13
1.6.3 temporal-----	13

CAPITULO II

II MARCO REFERENCIAL-----	14
2.1 Antecedentes del trabajo de Investigación-----	14
a) Nivel internacional-----	14
b) Nivel nacional-----	17
c) Nivel local o regional-----	18
2.2 Bases Teóricas -----	19
2.3 Marco Conceptual-----	22

CAPITULO III

III HIPOTESIS Y VARIABLES-----	23
3.1 Supuestos hipotéticos o hipótesis-----	23
3.1.1 Hipótesis general-----	23
3.1.2 Hipótesis específicas-----	23
3.2 Sistema de variables -----	24
3.2.1 Variable independiente-----	24
3.2.2 Variable dependiente-----	24

CAPITULO IV

IV METODOLOGIA DE INVESTIGACION	
4.1 Tipos y niveles de investigación -----	25
4.1.1. Tipos-----	25
4.1.2 Niveles-----	25
4.2 Diseño de la Investigación-----	25
4.3 Población y muestra de investigación-----	25

4.3.1	Población -----	25
4.3.2	Muestra-----	26
4.4	Métodos y técnicas de investigación-----	26
4.4.1	Métodos de recolección de datos-----	26
4.4.2	Técnicas e instrumentos de recolección de datos-----	26
4.5	Técnicas de análisis de datos-----	26
	ADMINISTRACION DE LA INVESTIGACION-----	27
CAPITULO V		
V.-	RESULTADOS-----	29
5.1	Presentación y análisis de resultados-----	29
5.2	Discusión-----	29
	CONCLUSIONES-----	43
	RECOMENDACIONES-----	44
	REFERENCIAS-----	45
	APENDICE -----	46

RESUMEN

El propósito fue determinar como el ordenamiento territorial y turístico en el distrito de Ica, se relaciona con el desarrollo del turismo sostenible

Para ello se utilizó un cuestionario. Una vez culminado se buscaron argumentos teóricos relacionados con el turismo sostenible, así como teorías sobre ordenamiento turístico y territorial

Los resultados muestran que en el distrito de Ica el ordenamiento territorial y turístico se caracteriza porque a las autoridades les falta iniciativa tienen, una corta y negativa percepción del mundo globalizado, un total desconocimiento de paradigmas relacionados con el desarrollo del turismo sostenible. Así mismo, un ínfimo comportamiento relacionado con el papel de los agentes del rubro el cual muestra como característica principal la escasa motivación por parte del empresariado.

Como conclusión, se confirmó la existencia de la relación significativa entre el ordenamiento territorial y turístico con el desarrollo del turismo sostenible en el distrito de Ica durante el periodo 2019.

PALABRAS CLAVE. Ordenamiento territorial- Ordenamiento turístico –Turismo sostenible

ABSTRAC

The purpose of determining how the territorial and tourist planning in the district of Ica is related to the development of sustainable tourism.

For this, a questionnaire was used. Once completed, theoretical arguments related to sustainable tourism were sought, as well as theories on tourism and territorial planning.

The results show that in the district of Ica the territorial and tourist planning is characterized because the authorities lack initiative, they have a short and negative perception of the globalized world, a total ignorance of paradigms related to the development of sustainable tourism. Likewise, a negligible behavior related to the role of the agents of the sector which shows as a main characteristic the scarce motivation on the part of the business community.

As a conclusion, the existence of a significant relationship between territorial and tourist planning with the development of sustainable tourism in the district of Ica during the 2019

KEY WORDS. Territorial planning- Tourism planning -Sustainable tourism

INTRODUCCIÓN

Este trabajo de investigación es una contribución a la solución de la problemática que presentan algunos territorios en relación al ordenamiento territorial y turístico que deben de planificar los gobiernos locales.

En definitiva, **la pregunta central de la investigación** es: ¿Determinar cómo el ordenamiento territorial y turístico se relaciona con el desarrollo del turismo sostenible del distrito de Ica durante el periodo 2019?

El objetivo general Contribuir al ordenamiento territorial y turístico y relacionarlo con el desarrollo del turismo sostenible del distrito de Ica durante el periodo 2019 Para tal efecto formule la siguiente **hipótesis**: “Existe relación significativa entre el ordenamiento territorial y turístico y el desarrollo del turismo sostenible del distrito de Ica durante el periodo 2019”

Campo de Acción: Ordenamiento territorial y turístico del distrito de Ica

Metodológicamente se encuestó a los agentes involucrados en la investigación Las encuestas fueron elaboradas teniendo en cuenta los indicadores de la formación de profesionales emprendedores y creadores de empresas turísticas

En el capítulo I se realizó la descripción de la realidad problemática se formuló el problema. Se plantearon los objetivos se justificó y analizó la importancia de la investigación, así como las limitaciones y delimitaciones

En el capítulo II concreticé el marco teórico, el cual está comprendido por el conjunto de trabajos de investigación que anteceden al estudio y por la síntesis de las principales teorías que sustentan la propuesta. Tanto las teorías como los antecedentes permiten ver el por qué y el cómo de nuestra investigación.

En el capítulo III se refiere a la metodología que es cualitativo, cuantitativo y no experimental y tiene una muestra de 100 personas

En el capítulo IV se analizó e interpretó los datos recogidos en la encuesta aplicada a turistas que visitaron el distrito de Ica el día de la aplicación del instrumento de investigación., teniendo en cuenta el cronograma de actividades, presupuesto y financiamiento.

Finalmente, conclusiones, recomendaciones, bibliografía y Apéndice.

CAPÍTULO I

I PLANTEAMIENTO DEL PROBLEMA

1.1 Descripción de la realidad problemática

La presente investigación ha sido tomada dentro de la problemática que se viene observando en el distrito de Ica, presenta problemas de congestionamiento vehicular problema ambulatorio, problemas de salubridad, así como de seguridad ante el crecimiento de la delincuencia organizada relacionada con problemas de ordenamiento territorial como turístico. Y su relación con el desarrollo del turismo sostenible. El cual ante las restricciones emitidas por las autoridades como producto de la pandemia del covid-19. Constituye en sí. toda una problemática a resolver.

1.2 Formulación del problema

1.2.1 Problema general ¿De qué manera el ordenamiento territorial y turístico se relaciona con el desarrollo del turismo sostenible en el distrito de Ica durante el periodo 2019?

1.2.2 Problemas Específicos

P.E.1.- ¿De qué manera el ordenamiento territorial se relaciona con el desarrollo del turismo sostenible en el distrito de Ica durante el periodo 2019?

P.E.2.- ¿De qué manera el ordenamiento turístico se relaciona con el desarrollo del turismo sostenible en el distrito de Ica durante el periodo 2019?

1.3 Planteamiento de Objetivos

1.3.1 objetivo general

Contribuir con el ordenamiento territorial y turístico del distrito de Ica y relacionarlo con el desarrollo del turismo sostenible en el distrito de Ica durante el periodo 2019

1.3.2 Objetivos Específicos

O.E.1-. Determinar el ordenamiento territorial del distrito de Ica y relacionarlo con el desarrollo del turismo sostenible durante el periodo 2019

O.E.2-. Explicar el ordenamiento turístico del distrito de Ica y relacionarlo con el desarrollo del turismo sostenible durante el periodo 2019

1.4 Justificación e importancia de la investigación

1.4.1 JUSTIFICACION

La investigación encuentra plena justificación, tal como detallamos a continuación:

Justificación Legal

- Constitución Política del Perú.
- Ley Universitaria N° 30220
- Estatuto Universitario.
- Reglamento de Grados y Títulos de la Universidad Nacional “San Luis Gonzaga de Ica.”
- Reglamento Interno de la Unidad de Grados y Títulos de la Facultad de Ciencias de la Comunicación Turismo y Arqueología.

Justificación Técnico – Pedagógica.

En este caso ponemos en evidencia la necesidad de contribuir con el estudio a un tema de singular importancia particularmente en el área de las Ciencias Sociales porque se requiere tener un referente cognoscitivo sobre el turismo sostenible y tengo la seguridad de que los resultados que se han

obtenido y las conclusiones válidas para superar las deficiencias que hemos venido observando en cuanto al ordenamiento territorial y turístico del distrito de Ica, estamos seguros que, de los resultados que se han obtenidos, contribuirán por lo menos, a la solución de una parte de la problemática.

En consecuencia, son estas las consideraciones por las cuales la presente tesis encuentra su justificación.

1.4.2. Importancia del estudio

El presente trabajo de investigación es importante porque la población de Ica requiere tener conocimiento del conjunto de problemas que presenta la ciudad de Ica y que es necesario solucionarlos, reordenando el tránsito, políticas de estrategias relacionadas con el recojo de la basura y por ende la salubridad, así como el comercio ambulatorio y el problema de la delincuencia; ordenamiento territorial y turístico del distrito de Ica que contribuya al turismo sostenible es así que en el presente trabajo de investigación la expresamos tanto en los conocimientos actualizados de autores especializados sobre la temática que comprende el ordenamiento territorial y turístico.

La utilidad práctica de la investigación se refleja en el hecho que las conclusiones y sugerencias que se han obtenido, revertirán en sentido directo en beneficio de los pobladores del Distrito de Ica.

1.5 Limitaciones de la investigación

1.5.1 Limitaciones. - Al indagar datos y estudios sobre el tema no hemos encontrado tesis alguna que plantee soluciones de la problemática que la caracteriza por lo mismo este hecho constituyó una seria limitación convirtiéndose en un reto para sugerir soluciones a través de los resultados que se obtuvieron en la investigación, a pesar que su realización implicó costos que tuve que afrontar en cuanto a recursos y materiales, asesoramiento, fuentes de información, movilidad, imprevistos y otros las cuales propiciaron la factibilidad de la investigación y me permitió proponer soluciones.

1.6.- Delimitación de la investigación

Se tiene las siguientes delimitaciones:

1.6.1 Delimitación espacial

El trabajo de investigación se desarrolló en el distrito de Ica, provincia de Ica; que pertenece a la región Ica.

1.6.2 Delimitación social

El trabajo se realizó con la población del distrito de Ica.

1.6.3 Delimitación temporal

Desde el mes de enero del 2019 al mes de diciembre del 2019

CAPÍTULO II

MARCO REFERENCIAL

2.1 Antecedentes de la investigación

a) Nivel internacional

Pereira, P. (2017) "Tecnología en Gestión de Turismo" P.1 (IFS) por el Instituto Federal de Educación, Ciencia y Tecnología de Sergipe (IFS), Aracaju, Brasil.

Considera que el turismo es uno de los sectores económicos que más cambios y transformaciones provoca en el espacio natural y cultural del litoral. El propósito planificar turísticamente el litoral Sergi paño. Se utilizó recopilación del material de la bibliografía al alcance material documentos y cartografía; Como conclusión arribo a que la naturaleza y el ser humano deben considerar aspectos relacionados con el cuidado del medio ambiente.

Calderón, F. (2014). En su investigación "EL Ordenamiento territorial y desarrollo turístico en la provincia Tungurahua". *Revista UNIANDES Episteme*, 1(1), 40-53. Considera que el ordenamiento territorial dentro del desarrollo turístico reviste gran importancia en la actualidad debido a la necesidad de lograr una correcta utilización de los espacios para contribuir al desarrollo humano ecológicamente sostenible, armónico y socialmente justo. Por tanto debe existir una armonización entre las diferentes políticas, actores y comunidades; cuya base sea la participación activa, la sustentabilidad y la equidad, apuntando siempre a impulsar la economía solidaria. La Estrategia de Turismo de Tungurahua es una política prioritaria para el desarrollo económico cantonal y provincial, logrando, de manera coordinada y planificada, el desarrollo turístico por ser esta una posibilidad complementaria al bienestar económico para las comunidades.

Cervantes,(2017) En su libro ,"El ordenamiento territorial como eje de planeación de proyectos de turismo sustentable .sostiene que con el surgimiento del paradigma "Desarrollo Sustentable" a finales de los años ochenta, se perfiló a nivel mundial una visión integral sobre el desarrollo socioeconómico y su compatibilidad con el medio ambiente, brindando esto nuevas perspectivas para realizar análisis temporales de largo plazo de fenómenos territoriales, considerando las

interrelaciones complejas existentes entre los elementos físico – biológicos, sociales, culturales, económicos y políticos dentro de espacios geográficos específicos. Desde esta perspectiva, se han desarrollado principios básicos de trabajo donde el Ordenamiento Territorial surge como una estrategia básica para lograr el Desarrollo Sustentable, entendiendo el ordenamiento en términos de planeación físico-espacial, el cual tiene como fin atender el uso adecuado de los recursos naturales, la localización apropiada de las actividades productivas, la infraestructura, el equipamiento urbano y los servicios, con el propósito de alcanzar la equidad en el desarrollo regional, lo cual permite combatir las causas estructurales de la pobreza y marginación, así como maximizar la eficiencia económica, optimizando el aprovechamiento de cada territorio. (Massiris, 2002)

En México, el Desarrollo Sustentable ha surgido como un paradigma de las políticas de desarrollo espacial desde los años noventa, el cual se reconoce por buscar un enfoque integral que permita la evolución armónica de los subsistemas económico, social y ambiental que coexisten en el territorio para mantener e incrementar el bienestar colectivo en el largo plazo, sin embargo esta situación ha permeado lentamente en los espacios de planeación y ordenación territorial, lugares importantes que deben garantizar la inserción de este paradigma en las políticas públicas. Sin embargo, actualmente existen trabajos institucionales que recuperan experiencias diversas, utilizando esquemas de planeación sectorial que buscan integrarse como herramienta de planeación integral, en la cual se concibe al Ordenamiento Territorial como un instrumento para el proceso del desarrollo sustentable, en función de un equilibrio inducido entre los recursos naturales, las actividades productivas, las condiciones ambientales y los asentamientos humanos, siendo uno de sus productos principales los términos de referencia generales para la elaboración de programas estatales de Ordenamiento Territorial, los cuales incluyen 4 fases de trabajo: - Caracterización del sistema territorial, el cual busca el análisis del subsistema natural, social y económico del territorio. - Diagnóstico del sistema territorial, punto que implica el desarrollo de indicadores específicos para cada subsistema analizado. - Integración del diagnóstico y diseño de escenarios de uso y aprovechamiento del territorio, busca sintetizar el análisis territorial, incorporando la participación social a través de la realización de talleres de validación social. - Propuesta de Modelo de Uso y

Aprovechamiento del Territorio, que incluye la elaboración de estrategias, objetivos, políticas y metas básicas de un Programa de Ordenamiento Territorial con una visión temporal a mediano (2010) y largo plazo (2020). Este producto teórico - metodológico se ha conformado como una de las principales herramientas de planeación nacional, la cual en su primera versión aún se encuentra en proceso de adecuación, mientras que en términos de ejecución aún carece de una plataforma que lo inserte en el diseño y aplicación de políticas a nivel general.

Castro, M. (2020). El presente trabajo propone un plan de actividades turísticas en la comuna San Pablo, cantón Santa Elena, a partir de herramientas técnicas que contribuyan a la organización y desarrollo turístico de la comuna. Actualmente, San Pablo presenta pérdidas económicas por la baja afluencia de turistas. Además, no cuenta con un plan de ordenamiento de actividades turísticas que permita el desarrollo organizado de la actividad turística. Se utilizaron herramientas técnicas como: cálculo de capacidad de carga, entrevistas, dirigidas hacia los principales actores de la comuna, diagnóstico turístico local, para conocer el estado actual de la comuna respecto al turismo; inventario de atractivos turísticos, para jerarquizar el atractivo y cálculo de potencialidad turística. Se realizó un catastro de establecimientos turísticos, y se encontró que no todos los establecimientos, dedicados al turismo, se encuentran registrados en el catastro realizado por el MINTUR. También se definió el perfil del turista y se investigó las necesidades de la demanda potencial. Se destaca que el respeto a las medidas de sanitarias, para evitar la propagación de la COVID-19, es una prioridad para que los viajeros escojan un destino. Finalmente, se define una zonificación de playa y se propone una más apropiada al lugar, con el fin de aprovechar eficientemente el recurso. Se considera también protocolos de bioseguridad en la playa más estrictos, de esta manera los usuarios sienten seguridad al viajar durante la situación provocada por el COVID-19.

b) Nivel Nacional

Morales, M. (2017) Facultad Latinoamericana de Ciencias Sociales FLACSO; (Universidad Nacional Agraria La Molina, Perú). Enfatiza en la discusión de investigaciones relacionadas con el "turismo sostenible" cuyo propósito debe de enfocarse sobre: (1) el papel de los lugareños, (2) niveles de pro actividad de financiamiento y (3) el objetivo de sostenibilidad. Para tal fin de un trabajo de investigación titulado "Perú Biodiverso" utiliza, la auto etnografía y la observación participante. Forma parte de un estudio de mayor profundidad que analiza, a partir de las políticas relacionadas con el turismo, la sociedad globalizante y el "desarrollo sostenible"

Lara, C. (2021) En el presente trabajo se planteó como objetivo general determinar la relación que existe entre la Gestión Pública y el Ordenamiento Turístico de la Municipalidad Distrital de Huanchaco, 2021. La investigación es cuantitativa de tipo básica, el diseño de la investigación es no experimental, el estudio de la investigación es correlacional con una población de 40 comerciantes del sector turístico de Huanchaco en el año 2021. El instrumento fue la encuesta, con un cuestionario compuesto por 30 ítems. Se obtuvo como resultado que las variables de Gestión Pública y Ordenamiento Turístico si tienen una correlación positiva alta con un $Rho= 0,834$ con un nivel de significancia de 0,000 afirmando que existe una relación altamente significativa entre ambas variables. Además, para la gestión pública y la diversificación de mercados se obtuvo una correlación positiva fuerte con una $rho= 0,811$ con un nivel de significancia de 0,000 afirmando que existe una relación altamente significativa. Así mismo para la gestión pública y la diversificación de la oferta se obtuvo una correlación positiva fuerte con una $rho= 0,784$ con un nivel de significancia de 0,000 afirmando que existe una relación altamente significativa. Finalmente, para la gestión pública y la facilitación turística se obtuvo una correlación positiva fuerte con una $rho= 0,742$ con un nivel de significancia de 0,000 afirmando que existe una relación altamente significativa.

c) Nivel local o Regional

Pizarro, G. (2021). En el presente trabajo se planteó el objetivo: determinar la relación que existe entre la Gestión Pública Municipal y el ordenamiento turístico del Balneario Huacachina departamento de Ica - 2020. La población fue de 100 empresarios formales del sector turístico del balneario de la Huacachina registrados en la Municipalidad Provincial de Ica, se aplicó la muestra censal. La investigación es cuantitativa, con un nivel de correlacional y corte transversal. El instrumento fue la encuesta, con un cuestionario compuesto por 30 ítems. Se obtuvo como resultado: Respecto a variables Gestión Pública Municipal y el ordenamiento turístico que las variables de estudio tienen una correlación positiva buena con un $r = 0,667$. Y una significancia de 0,000; por el contrario, para el diseño organizacional y el ordenamiento turístico existe una correlación positiva baja con un $r=0,333$. y una significancia de 0,001; referente a la planificación municipal y el ordenamiento turístico existe una correlación positiva moderada con un $r=0,548$ y una significancia de 0,000; por último, para las políticas públicas y el ordenamiento turístico existe una correlación positiva muy buena, con un valor de $r=1,000$ y una significancia de 0,000. En todos los supuestos, se aceptaron las hipótesis alternas.

2.2 BASES TEÓRICAS

ORDENAMIENTO TERRITORIAL

Es un proceso planificado de naturaleza política, técnica y administrativa cuyos datos y conceptos tienen como propósito el ir centralizando es decir ir organizando, con armonía y administración la utilización de los uso de los espacios, de modo que éstos contribuyan al desarrollo humano y del tal manera , que los seres humanos se puedan trasladar y ubicar dentro de un determinado territorio sin complicaciones.

El ordenamiento territorial en el contexto peruano

El Ordenamiento Territorial - OT está contemplado en la Decimonovena Política de Estado sobre Desarrollo Sostenible, que establece el compromiso de integrar la política nacional ambiental con las políticas económica, social, cultural y de Ordenamiento Territorial - OT, para contribuir a superar la pobreza y lograr el desarrollo sostenible del Perú.

A nivel nacional. - A través del Decreto Legislativo N° 1013 (de 13 de mayo del 2008), corresponde al Ministerio del Ambiente - MINAM la función de establecer la política, criterios y procedimientos para el OT (Inciso c) del Art.7°).

A nivel regional. - La Ley Orgánica de los Gobiernos Regionales, Ley N° 27867, establece como una de las funciones de los Gobiernos Regionales, formular, aprobar, ejecutar, evaluar, dirigir, controlar y administrar los planes y políticas en materia ambiental y de OT, en concordancia con los planes de los Gobiernos Locales.

A nivel local. - La Ley de Bases de Descentralización, Ley N° 27783, estipula como una de las competencias exclusivas de los gobiernos locales normar la zonificación, urbanismo, acondicionamiento territorial, y ejecutar sus planes correspondientes (Art. 42).

Asimismo, la Ley Orgánica de Municipalidades, Ley 27972, norma que es competencia y función específica de las municipalidades provinciales: planificar integralmente el desarrollo local y ordenamiento territorial (Art.73°).

En el 2004, mediante el Reglamento de Zonificación Ecológica y Económica - ZEE (DS N° 087- 2004/(PCM) se creó el Comité Técnico Consultivo Nacional de la ZEE y OT, que tiene dentro de sus funciones opinar y recomendar sobre normas, procesos y metodologías sobre la ZEE y el OT.

La Ley General del Ambiente (Ley N° 28611) define al OT como instrumento de gestión ambiental (art. 20),

DESARROLLO SOSTENIBLE

Hoy sabemos que una buena parte de las actividades humanas no son sostenibles a medio y largo plazo tal y como hoy están planteadas.

a. En una sociedad sostenible no debe haber:

- “Un deterioro de cualquier recurso”
- “Un maltrato de los recursos naturales”
- “Una pérdida de la estabilidad económico- social”

b. Una sociedad sostenible es aquella en la que:

- “los recursos naturales deben de ser renovables”
- “Los recursos naturales no deben ser contaminados”,
- “los recursos naturales se deben reestablecer a un ritmo más alto que el que el capital humano creado a fin de que pueda reemplazar al capital natural perdido”.

TURISMO SOSTENIBLE

“la actividad económica productora de bienes y servicios que, respetando los límites físicos del espacio en que se desarrolla y los psíquicos de los habitantes y demás actores, son destinados a quienes deciden desplazarse temporal y voluntariamente fuera del lugar de residencia habitual sin incorporarse al mercado de trabajo del lugar de destino, con motivo o no de recreación. Capece, G. 1997)”.

El turismo sostenible o turismo sustentable:

“Es una forma de turismo que sigue los principios de sostenibilidad.

El turismo sostenible es una industria comprometida a hacer un bajo impacto sobre el medio ambiente y cultura local, al tiempo que contribuye a generar ingresos y empleo para la población local”.

“El turismo solidario se entiende como una forma de viajar que se basa en el respeto de los viajeros hacia las personas y lugares que se visitan mediante un acercamiento más profundo a la realidad del país y un intercambio cultural positivo entre ambas partes. Además de contribuir al desarrollo económico de la zona con el alojamiento en lugares gestionados por la comunidad, consumiendo productos de comercio justo y visitando y colaborando en proyectos solidarios que allí se lleven a cabo. En definitiva, una manera de viajar que tenga un impacto positivo tanto en las comunidades que visitan como en el propio viajero.”

2.3 MARCO CONCEPTUAL

Área Turística. - “ Es una superficie de extensión menor que la de las zonas, dotada de atractivos turísticos contiguos”

Centro Turístico. -“Es todo conglomerado urbano que cuenta en su propio territorio o dentro de su radio de influencia”.

Complejo Turístico. “Tiene atractivos y centros turísticos secundarios ubicados dentro del radio de influencia del centro principal”

Unidad Turística. “Es una instalación turística realizada para explotar uno o varios atractivos turísticos muy próximos. Implica la concentración en un punto del equipamiento turístico necesario para permitir un uso intensivo del recurso”

. **Ordenamiento Territorial** “Es una normativa, con fuerza de ley, que regula el uso del territorio, definiendo los usos posibles para las diversas áreas en que se ha dividido el territorio, ya sea el país como un todo o una subdivisión político-administrativa del mismo”.

Ordenamiento Turístico “Es la dirección y control de las actividades turísticas en un territorio, a través de los medios físicos que las hacen posibles y la refuncionalización del espacio donde se han de llevar a cabo”.

CAPITULO III

III. HIPÓTESIS Y VARIABLES

3.1 Supuestos hipotéticos o hipótesis

3.1.1 Hipótesis general

“Existe relación significativa entre el ordenamiento territorial y turístico del distrito de Ica y el desarrollo del turismo sostenible durante el periodo 2019”.

3.1.2 Hipótesis Específicas

H.E1 “Existe relación significativa entre el ordenamiento territorial y el desarrollo del turismo sostenible del Distrito de Ica durante el periodo 2019.”

H.E2 “Existe relación significativa entre el ordenamiento turístico y el desarrollo del turismo sostenible del Distrito de Ica durante el periodo 2019”

4.2. Sistema de variables.

Variable independiente:

Ordenamiento territorial y turístico

Indicadores:

Importancia del ordenamiento Territorial

Importancia del ordenamiento turístico

Variable dependiente:

Turismo sostenible.

Indicadores:

Beneficios del turismo sostenible

Funciones del desarrollo sostenible

4.3.-Operacionalización de Variables

VARIABLES		INDICADORES	
INDEPENDIENTE	DIMENSIONES		
ORDENAMIENTO TERRITORIAL Y TURISTICO	IMPORTANCIA DEL ORDENAMIENTO TERRITORIAL	Elaboración Ubicación Actualización Utilización	
	IMPORTANCIA DEL ORDENAMIENTO TURISTICO	Visibilidad	
		I	
DEPENDIENTE	FUNCIONES DEL TURISMO SOSTENIBLE	Programas Eventos	
	DESARROLLO DEL TURISMO SOSTENIBLE	BENEFICIOS DEL TURISMO SOSTENIBLE	Establecimientos de hospedaje

CAPITULO IV

METODOLOGIA DE LA INVESTIGACION

4.1.-Tipo y niveles de investigación

4.1.1.-Tipo

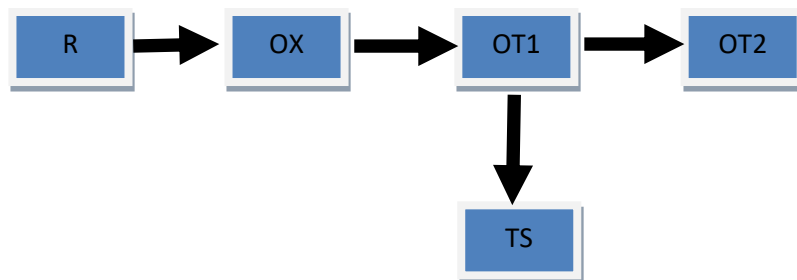
La investigación es de tipo básico

4.1.2 niveles

Descriptivo -explicativo

4.2 Diseño de la investigación. -

La investigación adopta el siguiente diseño:



Leyenda:

R = Relación

OX = Observación de las dificultades de la realidad

OT1 = Ordenamiento territorial

OT2= Ordenamiento Turístico

TS= Turismo Sostenible

4.3 Población y muestra de la investigación

4.3.1 población

El ámbito poblacional es por conveniencia criterial de una población de 100 pobladores del distrito de Ica

4.3.2 Muestra

En el ámbito muestral se utilizó el método no probabilístico a través del muestreo por conveniencia (criterial) para elegir los integrantes de la muestra.

Luego para el tamaño de la muestra se tiene 100 por criterio de conveniencia

4.4.- Métodos y técnicas de investigación

4.4.1 Métodos de recolección de datos

- Método histórico
- Método Analítico sintético
- Método Inductivo deductivo

4.2.2 Técnicas e instrumentos de recolección de datos

TÉCNICAS	INSTRUMENTOS
PRIMARIAS	
OBSERVACIÓN	Guía de observación
	Pauta de registro de observación
ENTREVISTA ESTRUCTURADA Y EN PROFUNDIDAD	Guía de entrevista
	Pauta de registro de entrevista
ENCUESTA	Guía de encuesta
	Pauta de registro de encuesta
TESTIMONIO	Grabación
	Redacción

4.5 Técnica de análisis de datos

Tabulación, Seriación y codificación

CAPITULO V

ADMINISTRACION DE LA INVESTIGACION

5.1 Cronograma

Tiempo Actividades	2019											
	E	F	M	A	M	J	J	A	S	O	N	D
Planificación y redacción del proyecto	X											
Presentación y aprobación		X										
Implementación del proyecto			X									
Marco teórico y conceptual				X								
Instrumentos Y recolección de datos.					X							
Aplicación del instrumento.						X						
Procesamiento y análisis de datos.							X	X				
Estadística.									X			
Interpretación de resultados.										X		
Elaboración del informe final.											X	
Sustentación												X

5.2 Presupuesto

Partidas	Costo parcial	Costo total
01. Bienes		
Material de escritorio	600.00	
Cintas de video, películas	1100.00	2450.00
Material bibliotecario	300.00	
Material de impresión	200.00	
Otros (imprevistos)	250.00	
02. Servicios		
- Anillado	50.00	
- Empaste	80.00	
- Fotostática	80.00	2710.00
- Pasajes	1600.00	
- Alquiler de cámara filmadora	600.00	
- Otros	300.00	

Cuadro resumen de todo el presupuesto.

Bienes	s/ 2.450.00
Servicios	s/ 2.710.00
Total	s/ 5.160.00

CAPITULO VI RESULTADOS DE LA INVESTIGACION

RESULTADO DE LOS ITEMS DE LA GUIA DE ENTREVISTA APLICADA A LOS TURISTAS QUE VISITAN EL DISTRITO DE ICA

1.-CONSIDERA USTED QUE EL DISTRITO DE ICA DEBE DE SER REORDENADOTERRITORIALMENTE

REORDENAMIENTO TERRITORIAL		
OPINION DE LOS TURISTAS	TURISTAS ENCUESTADOS	% TOTAL
SI	46	46%
NO	54	54%
Total	100	100%

Fuente: Entrevista a los turistas

Análisis e interpretación de los datos

- Del total de turistas que visitaron el distrito de Ica y que fueron entrevistados se puede mencionar que el 54% son de la opinión que el distrito de Ica debe de ser reordenado territorialmente y un 46% no lo considera..

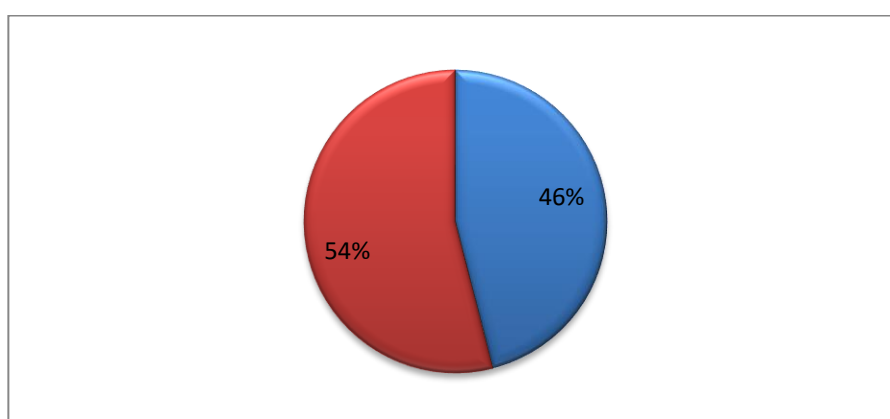


GRAFICO N°01

2.- CUÁLES SON LOS PRINCIPALES PROBLEMAS QUE PUEDE OBSERVAR EN EL DISTRITO DE ICA?

PRINCIPALES PROBLEMAS		
CUAL ES SU OCUPACION	TURISTAS ENTREVISTADOS	TOTAL %
CONGESTIONAMIENTO DEL TRANSITO	34	34%
AMBULANTES	27	27%
BASURA	20	20%
OTROS	19	19%
Total	100	100%

Fuente: encuesta a los turistas.

Análisis e interpretación de los datos

- Del total de turistas que visitaron el distrito de Ica entrevistados se puede mencionar que el 34% considera que el principal problema es del congestionamiento vehicular 27% los ambulantes ,20% el problema de la basura 19% considera otros como la falta de semáforos, señalización, delincuencia, etc.

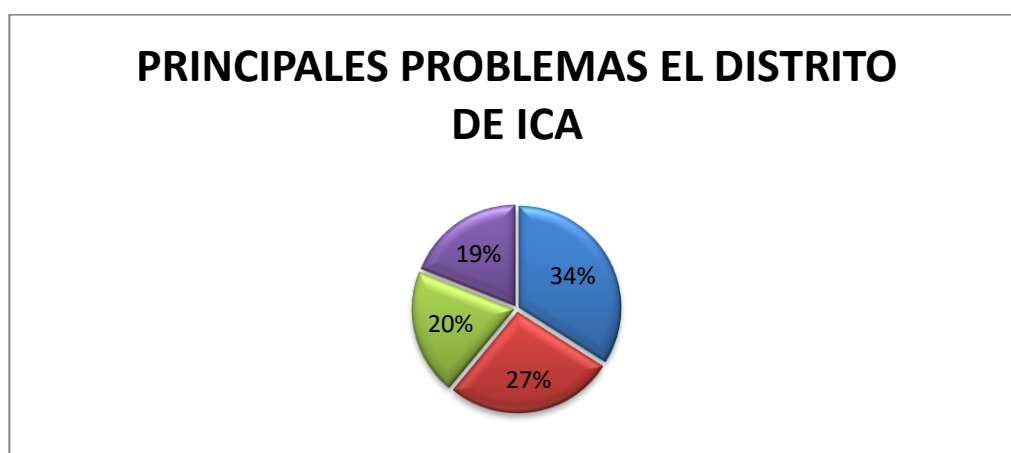


GRAFICO N°02

3.- CONSIDERA USTED QUE EL RIO DE ICA DEBE SER AMPLIADO

AMPLIACION DEL RIO DE ICA		
OPINION DE LOS ENCUESTADOS	TURISTAS ENTREVISTADOS	TOTAL%
SI	56	56%
NO	44	44%
Total	100	100%

Fuente: Encuesta a los turistas.

Análisis e interpretación de los datos

- Del total turistas entrevistados se puede mencionar que el 56% considera que el rio de Ica debe de ser ampliado 44% no lo considera.

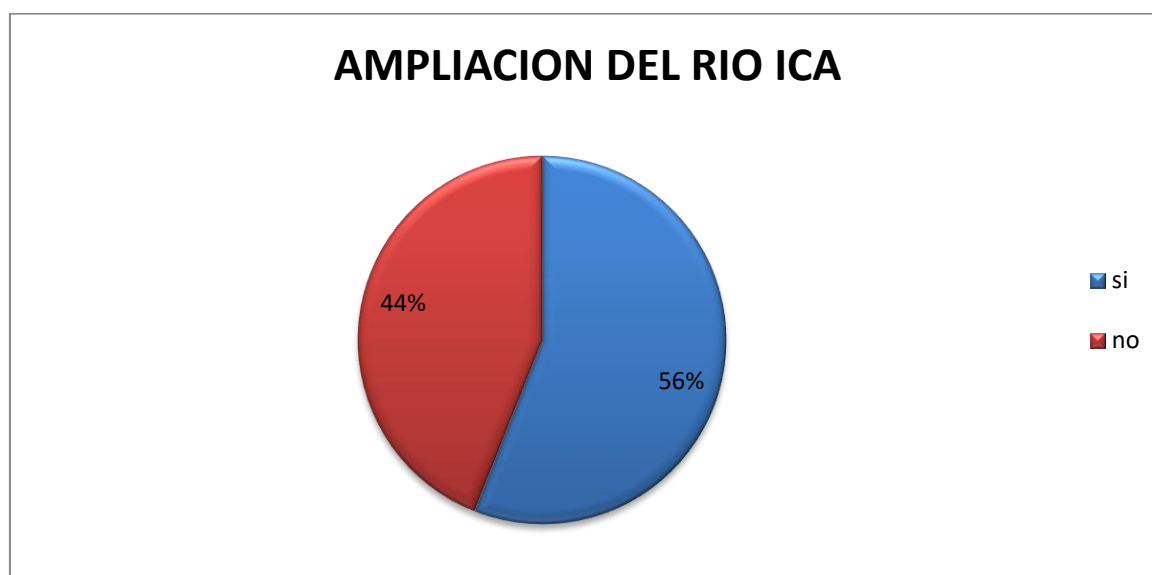


GRAFICO N°03

4.- ¿CUÁL ES LA FINALIDAD DE SU VISITA AL DISTRITO DE ICA?

FINALIDAD DE LA VISITA		
FINALIDAD DE LA VISITA	TURISTAS ENTREVISTADOS	TOTAL%
TURISMO	34	34%
VISITA FAMILIAR	24	24%
TRABAJO	14	14%
DEPORTE	14	14%
FESTIVIDADES DEL DISTRITO	10	10%
OTROS	04	04%

Análisis e interpretación de los datos

Del total de turistas entrevistados se puede mencionar que el 34% su finalidad fue hacer turismo 24% lo hizo para visitar a sus familiares 14 % por motivos de trabajo otro 14 %llegaron para hacer deporte un 10% por las festividades que se celebran y un reducido 4% lo hacen por otros motivos como son el estudio y la cultura.

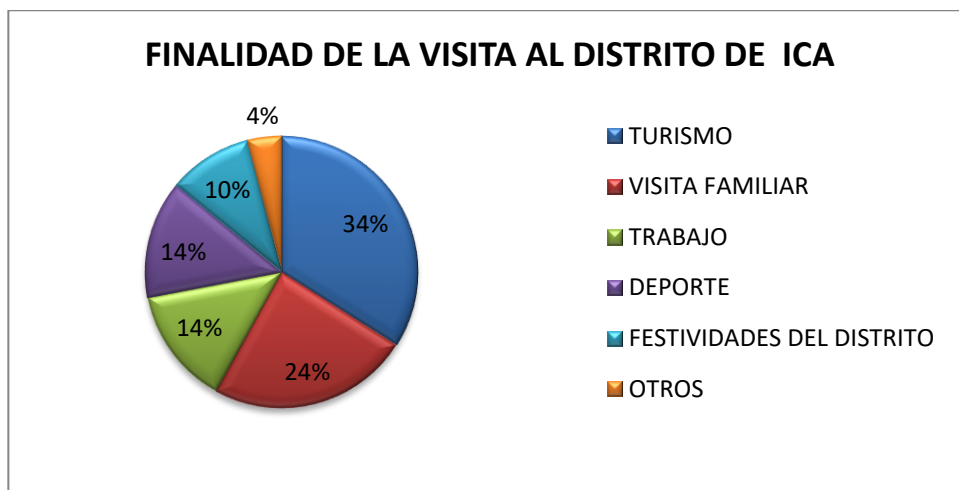


GRAFICO N°04

5.- ¿POR CUANTO TIEMPO PERMANECERÁ EN EL DISTRITO DE ICA?

PERIODO DE PERMANENCIA EN EL DISTRITO DE ICA		
PERIODO DE PERMANENCIA	TURISTAS ENTREVISTADOS	TOTAL %
UN DIA	54	54%
DE UNO A TRES DIAS	38	38%
UNA SEMANA	4	4%
MAS DE UNA SEMANA	4	4%
Total	100	100%

Fuente: Encuesta a los turistas

Análisis e interpretación de los datos

- Del total de turistas entrevistados en el distrito de Ica se puede mencionar que el 54% solo permaneció 01 día el 38% de uno a tres días un reducido 4% una semana y otro 4% permanecería más de una semana

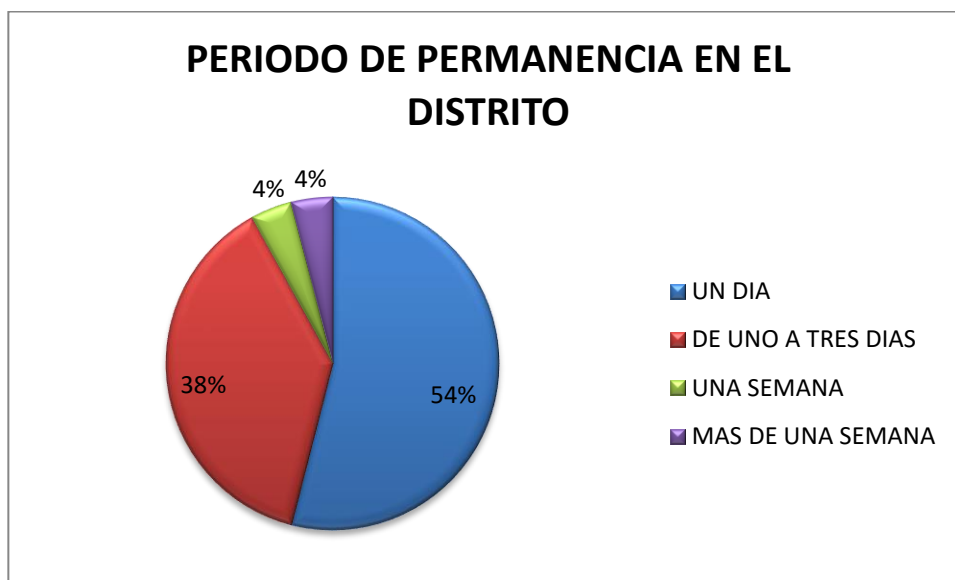


GRAFICO N°05

6.- ¿CONSIDERA USTED QUE LA CATEDRAL DE ICA DEBERIA SER RESTAURADA?

CATEDRAL DE ICA		
OPINION DE LOS ENCUESTADOS	TURISTAS ENTREVISTADOS	TOTAL%
SI	100	100%
NO	00	0%
Total	100	100%

Fuente: encuesta a los turistas

Análisis e interpretación de los datos

- El 100% de turista entrevistados manifestó que la catedral de ica debería ser restaurada.

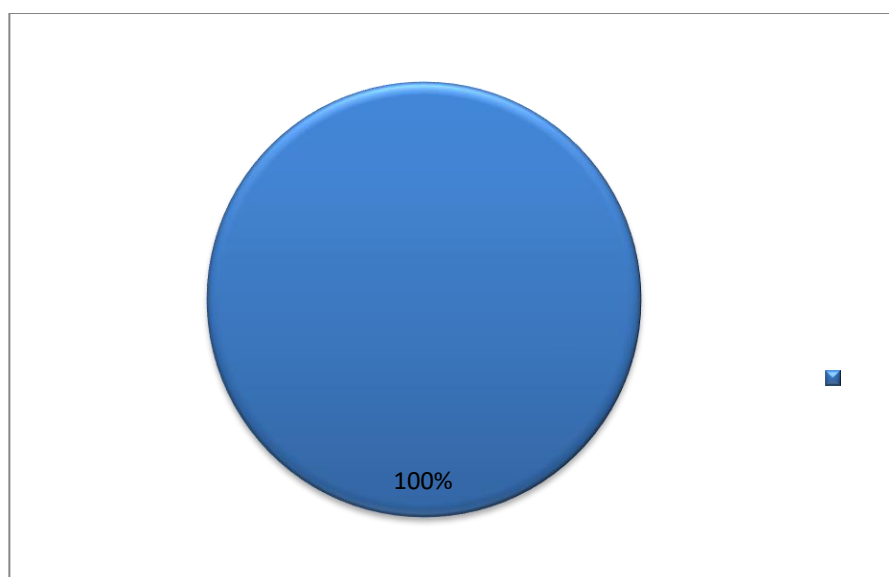


GRAFICO N°06

7.- ¿COMO CALIFICA LA CALIDAD DE SERVICIOS EN LOS HOTELES RESTAURANTES Y TRANSPORTES DE ICA?

CALIDAD DE SERVICIOS	BUENO	REGULAR	MALO	NP	TOTAL
HOTEL	12	50	12	26	100%
RESTAURANTE	62	30	04	04	100%
TRANSPORTE	86	08	00	06	100%

Fuente: encuesta a los turistas

Análisis e interpretación de los datos

Del total de turistas entrevistados con relación a la calidad de servicio de los hoteles un 12% lo califica de bueno 50 % regular el 12% de malo y el 26 % no precisa. La calificación de los restaurantes fue de 62% bueno, 30% regular, 04 malo y un 48% no precisa y con relación al transporte el 86 % lo considera bueno, el 8% regular mientras que el 6 % no precisa

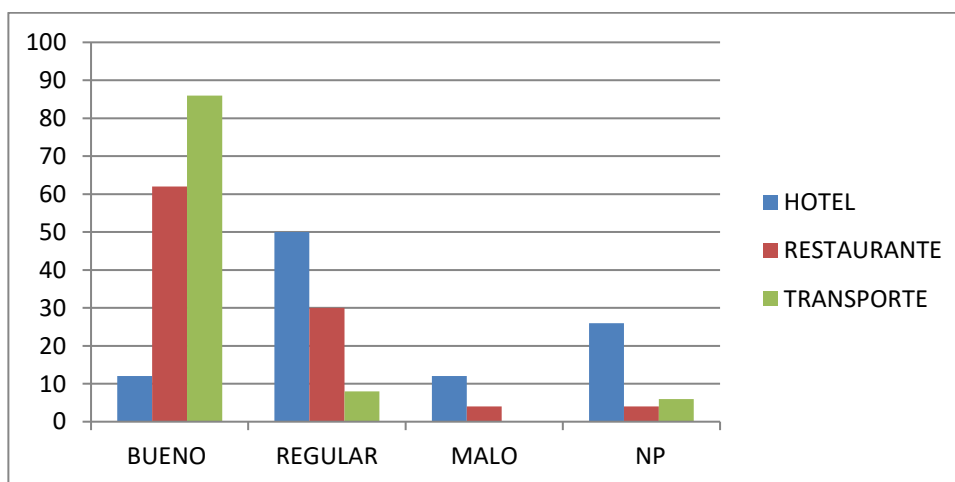


GRAFICO N°07

8. SABE USTED QUE ES ORDENAMIENTO TERRITORIAL

QUE ES ORDENAMIENTO TERRITORIAL		
ORDENAMIENTO TERRITORIAL	TURISTAS ENCUESTADOS	% TOTAL
SI	46	46%
NO	54	54%
Total	100	100%

Fuente: Encuesta a los turistas

ANALISIS INTERPRETACION DE RESULTADOS

Del total de turistas encuestados el 46 % si saben lo que es ORDENAMIENTO TERRRRITORIAL y el 54 % no sabe que es ORDENAMIENTO TERRITORIAL



Gráfico N° 08

9. ¿CONSIDERA USTED QUE UN PLAN DE ESTRATEGIAS DE ORDENAMIENTO TERRITORIAL DEL DISTRITO DE ICA MEJORARIA LAS CONDICIONES ECONOMICAS DE LOS POBLADORES IQUEÑOS?

PLAN DE ESTRATEGIAS DE ORDENAMIENTO TERRITORIAL		
INFLUENCIA EN MEJORAS ECONÓMICAS	TURISTAS ENCUESTADOS	% TOTAL
SI	100	100%
NO	00	00%
Total	100	100%

Fuente. Encuesta a los turistas.

ANALISIS E INTERPRETACIÓN DE RESULTADOS

El 100% de Turistas entrevistados considera que un plan de estrategias de ordenamiento territorial mejoraría las condiciones económicas de los pobladores de distrito de Ica



GRAFICO Nº 09

10. ¿SABE USTED QUE ES ORDENAMIENTO TURÍSTICO?

QUE ES ORDENAMIENTO TURÍSTICO		
ORDENAMIENTO TURÍSTICO	TURISTAS ENCUESTADOS	% TOTAL
SI	46	46%
NO	54	54%
Total	100	100%

Fuente: Encuesta a los turistas

ANALISIS INTERPRETACION DE RESULTADOS

Del total de turistas encuestados el 46 % si saben lo que es ORDENAMIENTO TURÍSTICO y el 54 % no saben que es ORDENAMIENTO TURÍSTICO



Gráfico N° 10

11. ¿CONSIDERA USTED QUE UN PLAN DE ESTRATEGIAS DE ORDENAMIENTO TURÍSTICO DEL DISTRITO DE ICA MEJORARIA LAS CONDICIONES ECONOMICAS DE LOS POBLADORES DEL DISTRITO DE ICA

PLAN DE ESTRATEGIAS DE ORDENAMIENTO TURÍSTICO		
INFLUENCIA EN MEJORAS ECONÓMICAS	TURISTAS ENCUESTADOS	% TOTAL
SI	100	100%
NO	00	00%
Total	100	100%

Fuente .Encuesta a los turistas.

ANALISIS E INTERPRETACIÓN DE RESULTADOS

El 100% de Turistas entrevistados considera que un plan de estrategias de ordenamiento TURÍSTICO del distrito de Ica mejoraría las condiciones económicas de los pobladores de distrito de ICA



GRAFICO Nº 11

12. ¿CONSIDERA USTED QUE EN LA CIUDAD UNIVERSITARIA SE DEBE CONSTRUIR UN BYPASS COMO MEDIDA DE SOLUCION AL CONGESTIONAMIENTO VEHICULAR, TANTO A LA HORA DE ENTRADA COMO DE SALIDA DE LOS DOCENTES Y ESTUDIANTES

PLAN DE ESTRATEGIAS DE CONSTRUCCION DE BYPASS		
OPINION DE LOS ENCUESTADOS	TURISTAS ENCUESTADOS	% TOTAL
SI	100	100%
NO	00	00%
Total	100	100%

Fuente .Encuesta a los turistas.

ANALISIS E INTERPRETACIÓN DE RESULTADOS

El 100% de Turistas entrevistaos considera que un plan de estrategias de construcción de un bypass para el acceso a la ciudad universitaria mejoraría las condiciones del congestionamiento vehicular



GRAFICO Nº 12

13. ¿CONSIDERA USTED QUE UN PLAN DE ESTRATEGIAS DE CIRCUITO TURÍSTICO DEL DISTRITO DE ICA DEBERIA CONSIDERARSE LA VISITA A LAS MOMIAS TRIDACTILAS QUE ESTAN EN CUSTODIA EN EL PATIO CENTRAL DE LA UNIVERSIDAD NACIONAL SAN LUIS GONZAGA?

PLAN DE CIRCUITO TURISTICO VISITA A LAS MOMIAS TRIDACTILAS		
OPINION DE LOS ENCUESTADOS	TURISTAS ENCUESTADOS	% TOTAL
SI	100	100%
NO	00	00%
Total	100	100%

Fuente. Encuesta a los turistas.

ANALISIS E INTERPRETACIÓN DE RESULTADOS

El 100% de Turistas entrevistados considera que un plan de estrategias de circuito turístico en el distrito de Ica debería considerarse la visita a las momias tridáctilas que están en custodia por parte de la universidad Nacional San Luis Gonzaga



GRAFICO Nº 13

MATRIZ DE CONSISTENCIA: “ORDENAMIENTO TERRITORIAL Y TURISTICO Y SU RELACION CON EL TURISMO SOSTENIBLE EN EL DISTRITO DE ICA DURANTE EL PERIODO 2019

PROBLEMA GENERAL	OBJETIVO GENERAL	HIPOTESIS GENERAL	VARIABLES		INDICADORES	INSTRUMENTOS
			INDEPENDIENTES	DIMENSIONES		
.De qué manera el ordenamiento territorial y turístico se relaciona con el desarrollo del turismo sostenible en del distrito de Ica durante el periodo 2019?	Contribuir con el ordenamiento territorial y turístico y relacionarlo con el desarrollo del turismo sostenible en la provincia de Ica durante el periodo 2019	. Existe relación significativa entre el ordenamiento territorial y turístico del distrito de Ica y el desarrollo del turismo sostenible durante el periodo 2019	ORDENAMIENTO TERRITORIAL Y TURISTICO	Importancia del ordenamiento territorial	Elaboración Ubicación Actualización	Cuest. De preguntas
PROBLEMAS ESPECIFICOS 1. ¿De qué manera el ordenamiento territorial se relaciona con el desarrollo del turismo sostenible en el distrito de Ica durante el periodo 2019? 2. ¿De qué manera el ordenamiento turístico se relaciona con el desarrollo del turismo sostenible durante el periodo 2019?	OBJETIVOS ESPECIFICOS Determinar el ordenamiento territorial y relacionarlo con el desarrollo del turismo sostenible en el distrito de Ica durante el periodo 2019 2.-Explicar de qué manera el ordenamiento turístico se relaciona con el desarrollo del turismo sostenible en el distrito de Ica durante el periodo 2019	HIPOTESIS ESPECIFICAS H.E.1.Existe relación significativa entre el ordenamiento territorial y el desarrollo del turismo sostenible del distrito de Ica durante el periodo 2019 H.E.2 Existe relación significativa entre el ordenamiento turístico y el desarrollo sostenible del distrito de Ica durante el periodo 2019.			DEPENDIENTE	Importancia del ordenamiento turístico
			Diseño			
			Funciones del turismo sostenible	Programas Eventos		Guía de observación
			TURISMO SOSTENIBLE	Beneficios del turismo sostenible		Establecimientos de hospedaje
METODOLOGIA	TÉCNICAS					
Método de investigación mixta	Seriación : Codificar el instrumento					
	Codificación : Asignar un código a las categorías de cada ítems					
	Tabulación : Elaboración de cuadros categóricos					
tipo de investigación: descriptivo - explicativa						

CONCLUSIONES

PRIMERA. -Se ha evidenciado que existe un enorme potencial para el desarrollo del turismo sostenible en el distrito de Ica. Sin embargo, existen problemas muy álgidos como el congestionamiento vehicular, ambulantes, basura, delincuencia entre otros.

SEGUNDA. - Se ha constatado que el actual nivel de vida de los iqueños es factible de ser mejorado a través de la correcta aplicación de estrategias de ordenamiento territorial y turístico que brinde la oportunidad de crear ingresos y crear empleos pues es una actividad rentable.

TERCERA. - Se ha evidenciado como es que la riqueza del distrito de Ica se expresa como potencial en su reserva cultural, su estructura social y ordenamiento territorial como turístico.

CUARTA.-Hemos constatado que actualmente la presencia de hoteles bien acondicionados han contribuido en el mejoramiento del ordenamiento territorial como turístico del distrito de Ica y que los pobladores han tomado conciencia de los cambios acontecidos a partir de la aplicación de un plan de desarrollo turístico cuyas estrategias aplicadas por las autoridades y gremios del distrito benefician significativamente al turismo sostenible de la región

QUINTA.-Se ha hecho evidente que existe una relación significativa entre el ordenamiento territorial y turístico con el turismo sostenible. Lo cual valida la hipótesis de la investigación.

SUGERENCIAS

- PRIMERA. -Se sugiere solucionar el problema del congestionamiento vehicular en el distrito de Ica, así como los problemas relacionados con la salubridad mediante el recojo de la basura, formalización de los ambulantes y una lucha frontal contra la delincuencia
- SEGUNDA. -Se sugiere capacitar a las familias del distrito de Ica sobre los lineamientos que rigen este tipo de planes estratégicos de desarrollo turístico y sobre todo la limpieza del río Ica, que es una vergüenza para los moradores iqueños.
- TERCERA. -Desarrollar este tipo de estrategias de ordenamiento territorial como turístico ya que las actividades permitirán mejora para los iqueños y sobre todo se harán trascendentes en el tiempo.
- CUARTA. -Se recomienda que las autoridades tomen conciencia de la importancia de este tipo de investigaciones relacionadas con las momias tridáctilas en la cual tiene que comprometerse las autoridades universitarias.
- QUINTA. -Se recomienda tomar en cuenta esta humilde contribución al acervo bibliográfico relacionado con el turismo sostenible.

REFERENCIAS BIBLIOGRAFICAS

- ✓ BOLIVIA. Ministerio de Desarrollo Sostenible y Medio Ambiente, Secretaría Nacional de Planificación, Subsecretaría de Ordenamiento Territorial. El ordenamiento territorial en Bolivia. La Paz, 1996. 102 p.
- ✓ Calderón, F. (2014). En su investigación "EL Ordenamiento territorial y desarrollo turístico en la provincia Tungurahua". *Revista UNIANDES Episteme*, 1(1), 40-53.
- ✓ Colombia. (2016). Proyecto de ley de ordenamiento territorial y desarrollo territorial. Santa fe de Bogotá 2015.
- ✓ Cuba. (2005). Guía metodológica para la elaboración del plan provincial de ordenamiento territorial. Cienfuegos: Dirección Provincial de Planificación Física de Cienfuegos.
- ✓ Cuba. Dirección Provincial de Planificación Física., & Cienfuegos: Departamento de Ordenamiento Territorial. Marco de referencia conceptual y metodológico.
- ✓ Estudio Nacional de Ordenamiento Territorial. (2008). Cienfuegos: Dirección Provincial de Planificación Física, DPPF.
- ✓ Hildebrand, Andreas. Política de Ordenación del Territorio en Europa. s.l.; 1995.
- ✓ Müller, Jan. El sistema de ordenamiento territorial en Alemania. (Primer semestre. 1998); p. 71-98.
- ✓ ORTIZ, Ana Patricia; MASSIRIS, Ángel. Bases para el ordenamiento del Pacífico colombiano. En: El Pacífico Colombiano. Santa Fe de Bogotá. -, 1993.
- ✓ Pizarro, G.(2021).La Gestión Pública Municipal y el ordenamiento turístico del Balneario Huacachina departamento de Ica - 2020

APENDICE

“UNIVERSIDAD NACIONAL SAN LUIS GONZAGA” .

ESTIMADO SEÑOR /RA

Estoy realizando una encuesta sobre el “ORDENAMIENTO TERRITORIAL Y TURISTICO DEL DISTRITO DE ICA

Agradeceré contestar estas preguntas con objetividad, sinceridad y veracidad marcando una sola alternativa a las preguntas.

Responsable: Gabriela Rosa Condori Salazar

1 ¿Considera usted que el distrito de Ica debe de ser reordenado territorialmente?

- a. SI ()
- b. NO ()

2 ¿Cuáles son los principales problemas que puede observar en el distrito de Ica?

- a. Congestionamiento del tránsito ()
- b. Ambulantes ()
- c. Basura ()
- d. Otros ()

3.-¿Considera usted que el río Ica debe de ser ampliado?

- a. SI ()
- b. NO ()

4 ¿Cuál es la finalidad de su presencia en el distrito de Ica?

- a. Turismo ()
- b. Visita Familiar ()
- c. Trabajo ()
- d. Deporte ()
- e. Festividades del Distrito ()
- f. Otra ()
- g. ()

5 ¿Por cuánto tiempo permanecerá en el distrito de Ica?

- a. Un día: ()
- b. De uno a tres días: ()
- c. Una Semana: ()
- d. Más de una semana: ()

6¿Considera usted que la catedral de Ica debe de ser restaurada?

- a. Si: ()
- b. No: ()

7¿Cómo califica usted la calidad de servicios que brindan los Hoteles , Restaurantes y los Transportes de Ica?

HOTELES

- a. Buena: ()
- b. Regular: ()
- c. Malo: ()
- d. No Precisa ()

RESTAURANTES

- a. Buena ()
- b. Regular ()
- c. Malo ()
- d. No precisa ()

TRANSPORTES

- a. Buena ()
- b. Regular ()
- c. Malo ()
- d No precisa ()

8¿Sabe usted que es ordenamiento territorial?

- a. Si: ()
- b. No: ()

9¿Considera usted que un plan de estrategias de ordenamiento territorial y turístico mejorará la condición económica de los pobladores iqueños?

- a. Si: ()
- b. No: ()

10¿Sabe usted que es ordenamiento turístico?

- a. Si: ()
- b. No: ()

11 ¿Considera usted que un plan de estrategias de ordenamiento turístico del distrito de Ica mejoraría las condiciones económicas de los pobladores del distrito de Ica?

- a. Si: ()
b. No: ()

12.¿Considera usted que en la Ciudad Universitaria se debería construir un bypass como medida de solución, al congestionamiento vehicular tanto a la hora de entrada como de salida de los docentes y estudiantes?

- a. Si: ()
b. No: ()

13.-¿Considera usted que un plan de estrategias de circuito turístico del distrito de Ica ,debería de considerarse la visita a las momias tridáctilas que están en custodia en el patio central de la Universidad Nacional “San Luis Gonzaga”?

- a. Si: ()
b. No: ()

GRACIAS

EVIDENCIAS FOTOGRAFICAS



